

Provincia di Ravenna
UNIONE DEI COMUNI DELLA ROMAGNA FAENTINA
 Comune di CASTEL BOLOGNESE

PROGETTO PER ACCORDO OPERATIVO AI SENSI DELL'ARTICOLO 38 DELLA LEGGE REGIONALE N. 24 DEL 2017. Area sita in Castel Bolognese via Biancanigo, distinta al catasto fabbricati al foglio 15 mappale 2913, 2910 e 2916 - PARTE DI AMBITO 03

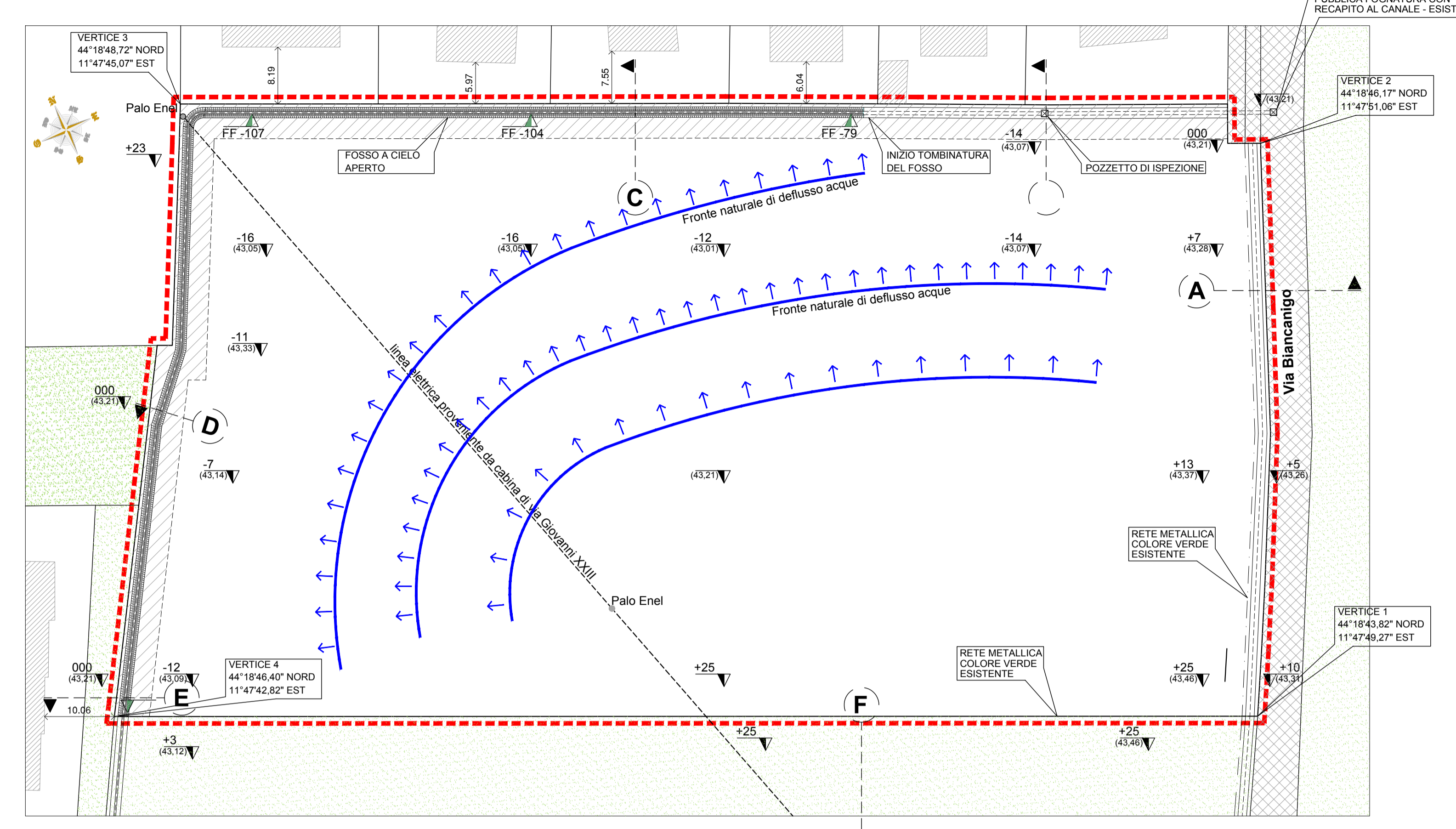
committenti:
Cristoferi Pierino
 c.f. CRS PRN 35525 C066B
 via Biancanigo n. 920
 48014 Castel Bolognese (RA)

progettista:
ARCH. ALBERTO SILVESTRINI
 via Formasari n. 16
 48014 Castel Bolognese (RA)

RILIEVO STATO DI FATTO - revisione ottobre 2021

elaborato: n° 1 - Rilievo, piano quotato profili e doc. fotografica
 scala: 1:500 - 1:100
 data: ottobre 2021

STATO ATTUALE E PIANO QUOTATO scala 1:500



Vista Aerea quota ml 300

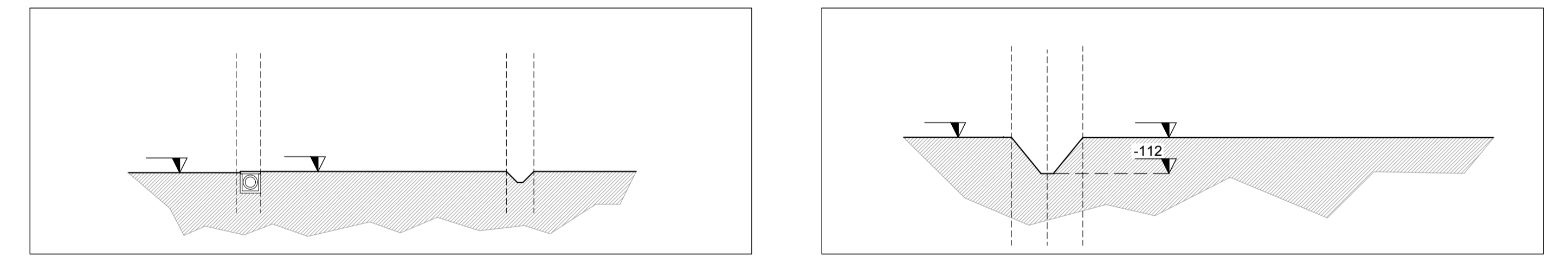


Limite comparto

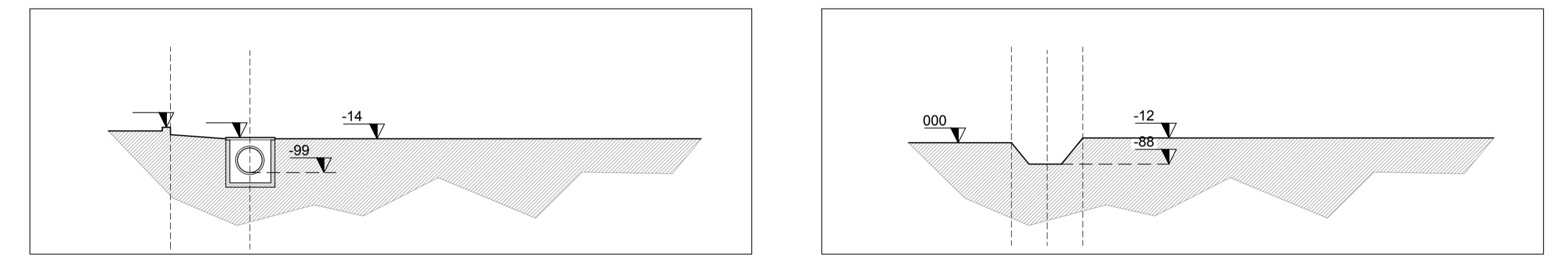
deflusso delle acque

Servizi a favore del comune di Castel Bolognese contratto n° 1615 - del 24/03/1980 n° 511 registrato a Faenza il 25/03/1980 n° 421 mod I

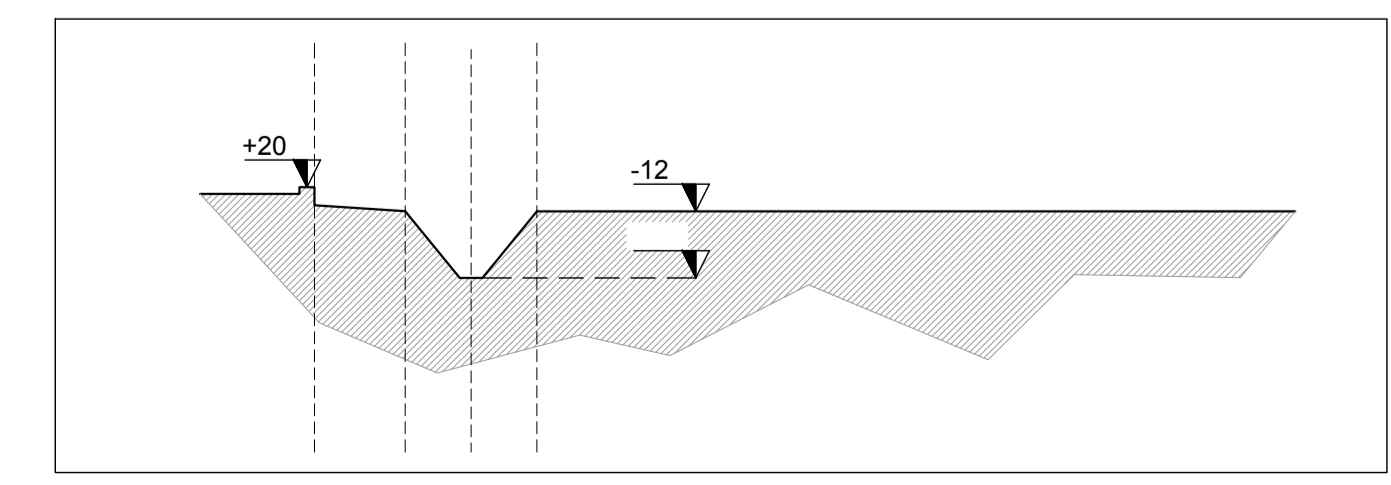
SEZIONE A scala 1:100



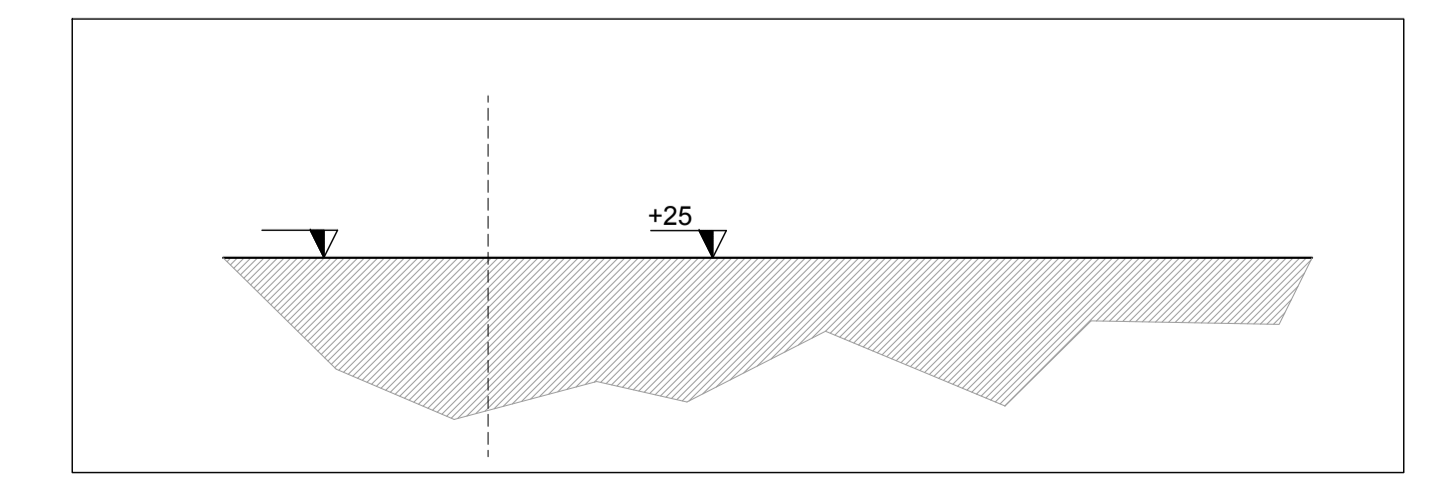
SEZIONE B scala 1:100




SEZIONE C scala 1:100



SEZIONE F scala 1:100



VISTA confine Nord EST



VISTA confine Sud Ovest



VISTA confine Sord Est



VISTA confine Sud Est



COMUNE DI CASTEL BOLOGNESE: ambito 03. Area monte lato Faenza

